

INSTITUTO GEOGRÁFICO Y ESTADÍSTICO.

205258

102

TRABAJOS TOPOGRAFICOS.

Bosquejos planimétricos mandados formar por la ley de 24 de agosto y el Real decreto de 29 de diciembre de 1896.



Provincia.

Badajoz

Término municipal.

Puebla de Alcocer

1^a Brigada.

Itinerarios con brújula. n.º 170.

Cuaderno núm. 9 de detalles y planos

Brújula del Instituto, sistema Izquierdo núm. 264


cuya declinación es de

16° 00'

Observador: D.

Ramón Gómez de Salazar y Hernández

ÍNDICE.

NÚMERO DE LOS ITINERARIOS.	FOLIOS.	NÚMERO DE LOS ITINERARIOS.	FOLIOS.	NÚMERO DE LOS ITINERARIOS.	FOLIOS.
179	2 al 3				
<p>G.^o de Salazar</p> 					


Notas.

Croquis.

1


Nota. Las distancias se han medido con estadía colocándola siempre en posición vertical. No se han tomado ángulos verticales porque no afectan a las distancias para la construcción. Los valores consignados en la casilla, "Distancias, Metros," son los promedios de las lecturas hechas en la estadía.

G.^o de Salazar




17

Estaciones	Puntos observados.	Rumbos.		Lecturas en la Estadia.	Distancias. Metros.		
		N.	S.				
Itinerario numero 170							
Empieza en el punto 12 = 104 ^o del it ^o n ^o 2 del itinerario de Puebla de Alvarado con San Juan y termina en el punto 20 estaca F pintada del it ^o n ^o 88 del detallado que determina el (C ^o constante de Guadalupe)							
Determina el camino de Casca de San Pedro a Teogrosan (C ^o de Guadalupe)							
M.H.	1	218	38	99.00			
1	M.H. 12 del 2 de A.H.	28	218	99.00	99.00		
1	2	207	45	27	45	201.00	
2	1	27	45	207	45	201.00	201.00
2	2	214	15	35	15	192.00	
2	2	214	15	214	15	192.00	192.00
3	4	210	45	32	45	219.00	
4	2	32	45	210	45	219.00	219.00
4	5	195	45	15	45	80.00	
5	4	15	45	195	45	80.00	80.00
5	6	217		37		115.00	
6	5	37		217		115.00	115.00
6	7	221	30	41	30	22.00	
7	6	41	30	221	30	22.00	22.00
7	8	225	30	49	30	29.00	
8	7	49	30	225	30	29.00	29.00
8	9 final en pintada	219	45	39	45	79.00	

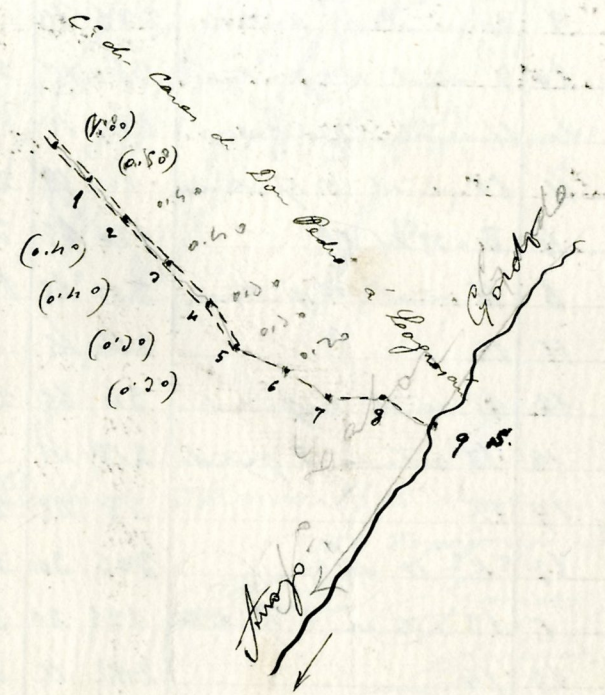
G^o de Salazar



Notas.

Desde la estación 6 a la 12 este completamente perdido el detalle que determina este itinerario

G^o de Salazar


Croquis.



G^o de Salazar


Estaciones	Puntos observados.	Rumbos.		Lecturas en la Estadia.	Distancias. Metros.
		N.	S.		
9	8	29 45	219 45	79, 00	79, 00
9	a = 23 del 92	127	307	77, 00	
a	9 real 17 pintada	307	127	77, 00	179, 00
9	10 real 17 pintada	211 15	31 15	138, 00	
10	9 real 17 pintada	31 15	211 15	138, 00	138, 00
10	11 real 17 pintada	230 15	90 15	94, 00	
11	10 real 17 pintada	90 15	230 15	94, 00	94, 00
11	b = 25 del 88	120 45	300 45	118, 00	
b	11 real 17 pintada	300 45	120 45	118, 00	118, 00
11	12	214 45	34 45	70, 00	
12	11 real 17 pintada	34 45	214 45	70, 00	70, 00
12	13 entera E pintada	218 45	38 45	144, 00	
13	12	38 45	218 45	144, 00	144, 00
13	c = 18 del 94	305	300	83, 00	
c	13 entera E pintada	125	305	83, 00	83, 00
13	14	215 15	35 15	121, 00	
14	13 entera E pintada	35 15	215 15	121, 00	121, 00
14	15 = 27 del 88 entera E pintada	242 30	62 30	69, 00	
15	14	62 30	242 30	69, 00	69, 00
El 15 = 20 entera E pintada del ito m?					
88 de detalles que detur una el Cº de					
Guadalupe					

C.º de Salazar

Notas.

(27 Alturas)

Croquis.

Puebla de Mexico 15 de noviembre de 1888

El Topógrafo 3º

Ramiro Gómez de Salazar

Puebla de Mexico 16 de diciembre de 1888

Contorno

El jefe de la 1ª brigada

Benigno Gómez de Salazar

Re

